19-305.230 - REVITALIZACE TRATI KOSTELEC - TELČ - SLAVONICE

KOORDINAČNÍ SITUACE STAVBY

STANIČENÍ, km 39.400 - km 40.700, SITUACE 1:1000



2294/1
5m
)=48mm; alfa=21,165620; do=273,164m
973; A=125,984; m=0,021m; T=158,276m; klotoida
973; A=125,984; m=0,021m; T=158,276m; klotoida
km 39,5
SLAVONICE
PB
km 39,6
KO=ZP km 39,557125
KP km 39,577125
9.615
1185/3
1160/4
39,738922 kol.č.1
1. km 39.746
9404/2
přímá = 277.757 m
9405/2
km 39,7
690700.000
1171200.000
SŽDC
39,5
39,6
39,7
1536
Nad tratí

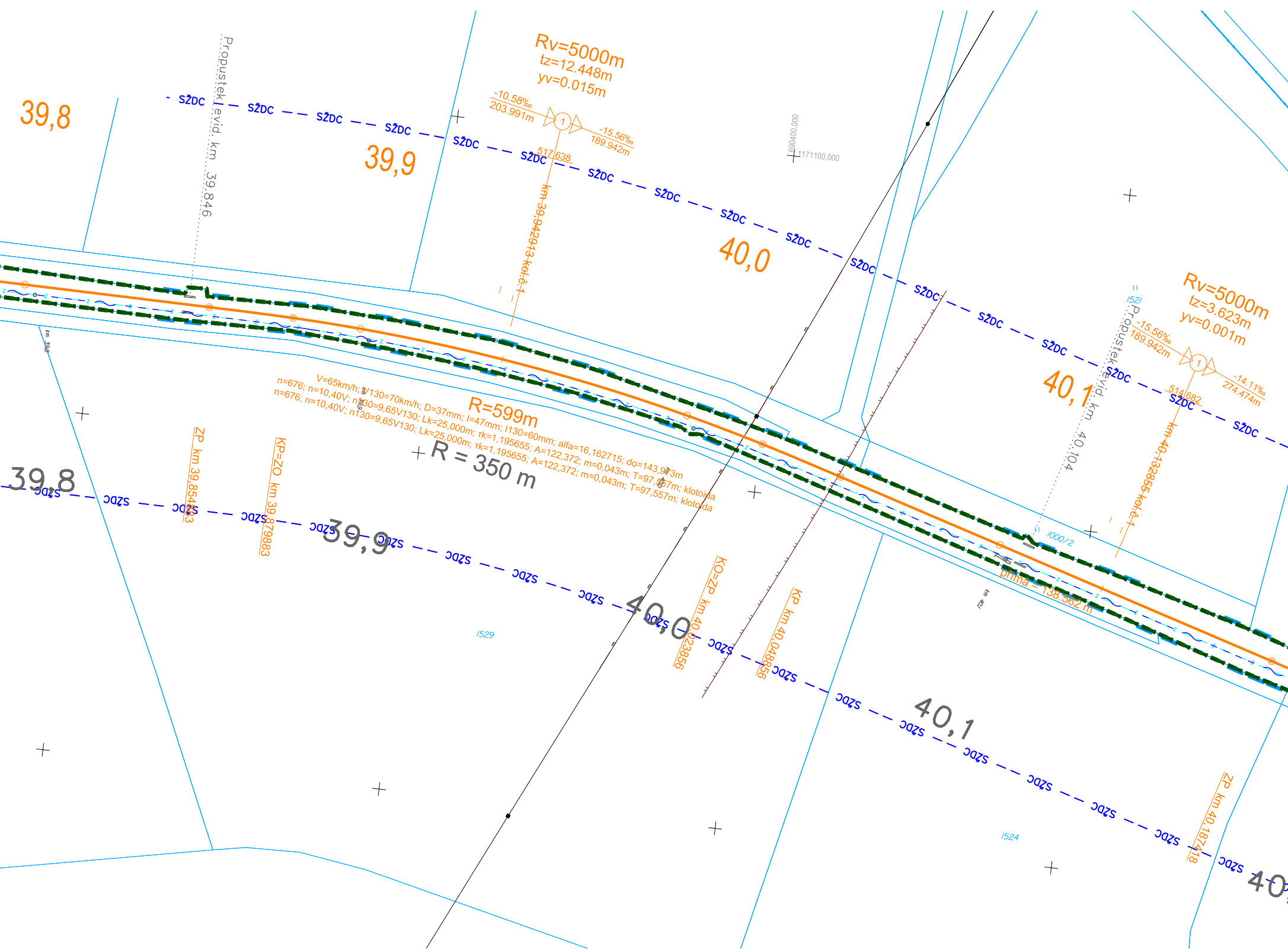
39,8
39,9
40,0
40,1
SŽDC
Propustek evid. km 39,846
Rv=5000m
tz=12.448m
yv=0.015m
-10.58‰
203.991m
1
-15.56‰
189.942m
517.638
km 39,942913 kol.č.1
690400.000
1171100.000
Rv=5000m
tz=3.623m
yv=0.001m
I521
Propustek evid. km 40,104
-15.56‰
189.942m
1
-14.11‰
274.474m
514.682
km 40,132855 kol.č.1
V=65km/h; V130=70km/h; D=37mm; I=47mm; I130=60mm; alfa=16,162715; do=143,973m
n=676; n=10,40V; n130=9,65V130; Lk=25,000m; τk=1,195655; A=122,372; m=0,043m; T=97,557m; klotoida
n=676; n=10,40V; n130=9,65V130; Lk=25,000m; τk=1,195655; A=122,372; m=0,043m; T=97,557m; klotoida
R=599m
R = 350 m
km 39,9
km 40
km 40,1
I000/2
přímá = 138.562 m
ZP km 39,854883
KP=ZO km 39,879883
KO=ZP km 40,023856
KP km 40,048856
ZP km 40,187418
39,8
39,9
40,0
40,1
40,2
I529
I524

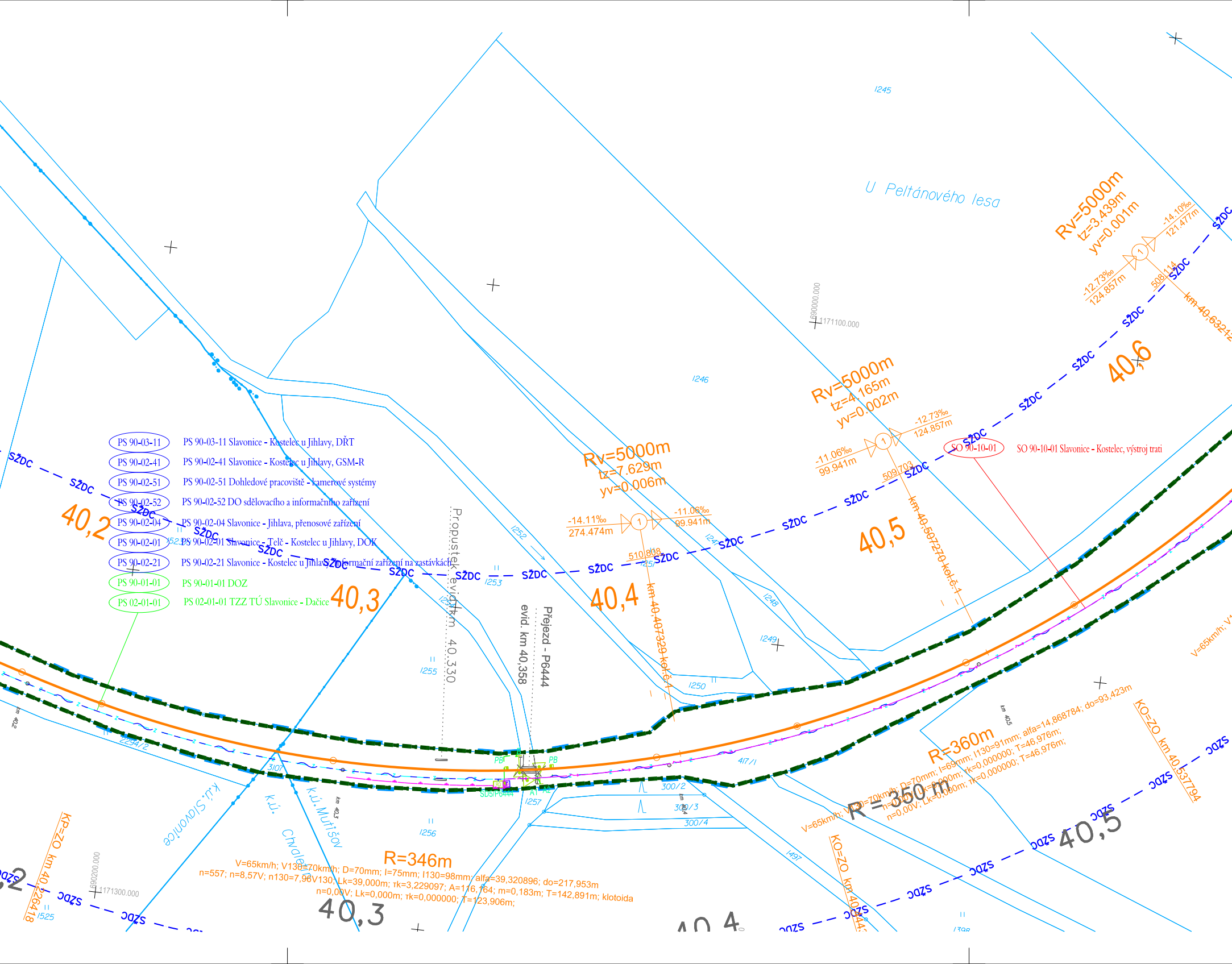
PS 90-03-11 Slavonice - Kostelec u Jihlavy, DŘT
PS 90-02-41 Slavonice - Kostelec u Jihlavy, GSM-R
PS 90-02-51 Dohledové pracoviště - kamerové systémy
PS 90-02-52 DO sdělovacího a informačního zařízení
PS 90-02-04 Slavonice - Jihlava, přenosové zařízení
PS 90-02-01 Slavonice - Telč - Kostelec u Jihlavy, DOK
PS 90-02-21 Slavonice - Kostelec u Jihlavy, informační zařízení na zastávkách
PS 90-01-01 DOZ
PS 02-01-01 TZZ TÚ Slavonice - Dačice
SO 90-10-01 Slavonice - Kostelec, výstroj trati
U Peltánového lesa
Propustek evid. km 40,330
Přejezd - P6444
evid. km 40,358
Rv=5000m
tz=7.629m
yv=0.006m
-14.11‰
274.474m
-11.06‰
99.941m
510.808
km 40,407329 kol.č.1
Rv=5000m
tz=4.165m
yv=0.002m
-11.06‰
99.941m
-12.73‰
124.857m
509.703
km 40,507270 kol.č.1
Rv=5000m
tz=3.439m
yv=0.001m
-12.73‰
124.857m
-14.10‰
121.477m
508.114
km 40,63212
40,2
40,3
40,4
40,5
40,6
SŽDC
R=346m
V=65km/h; V130=70km/h; D=70mm; I=75mm; I130=98mm; alfa=39,320896; do=217,953m
n=557; n=8,57V; n130=7,96V130; Lk=39,000m; τk=3,229097; A=116,164; m=0,183m; T=142,891m; klotoida
n=0,00V; Lk=0,000m; τk=0,000000; T=123,906m;
R=360m
V=65km/h; V130=70km/h; D=70mm; I=69mm; I130=91mm; alfa=14,868784; do=93,423m
n=0,00V; Lk=0,000m; τk=0,000000; T=46,976m;
n=0,00V; Lk=0,000m; τk=0,000000; T=46,976m;
R=350 m
KP=ZO km 40,226418
KO=ZO km 40,44
KO=ZO km 40,537794
V=65km/h; V1
k.ú. Slavonice
k.ú. Chvaletín
k.ú. Mutišov
km 40,2
km 40,3
km 40,4
km 40,5
1245
1246
1247
1248
1249
1250
1251
1252
1253
1254
1255
1256
1257
1523
1525
1497
1398
2294/2
3107
417/1
300/2
300/3
300/4
PB
SD5/P6444
A1
A2
690000.000
1171100.000
690200.000
1171300.000


290/2
SŽDC
40,7
KOSTELEC U JIHLAVY
304 kol.č.1
R=340m
V=65km/h; V130=70km/h; D=70mm; I=77mm; I130=101mm; alfa=13,
n=500; n=7,38V; n130=6,85V130; Lk=35,000m; τk=2,949047; A=109,087;
n=0,00V; Lk=0,000m; τk=0,000000; T=40,484m;
km 40,7
KO=ZP km 4
1394
1393
1395
kol.č.1
R=343m
I130=70km/h; D=70mm; I=77mm; I130=96mm; alfa=18,129820; do=108,534m
n=0,00V; Lk=0,000m; τk=0,000000; T=54,724m;
n=0,00V; Lk=0,000m; τk=0,000000; T=54,724m;
km 40,6
KO=ZO km 40,646328
40,6

LEGENDA:

NÁVRH
DEMOLICE
ZAMĚŘENÍ STÁVAJÍCÍHO STAVU
NÁVAZNÉ INVESTICE, SOUBĚŽNÉ STAVBY
KATASTRÁLNÍ MAPA - HRANICE POZEMKŮ
KATASTRÁLNÍ MAPA - SLUČKOVÁ HRANICE
KATASTRÁLNÍ MAPA - HRANICE KATASTRÁLNÍCH ÚZEMÍ
HRANICE DRÁŽNÍHO POZEMKU
SŽDC OCHRANNÉ PÁSMO SŽDC
HRANICE STAVBY
TRATIVOD DN150
HRANICE NEBEZPEČNÉHO PÁSMA PŘEJEZDU
OCELOVÉ ZÁBRADLÍ
ZS ZAŘÍZENÍ STAVENIŠTĚ
POZEMNÍ KOMUNIKACE
PROVIZORNÍ KOMUNIKACE
CHODNÍK
NÁSTUPIŠTĚ
REKULTIVACE
PŘEJEZDY
ÚPRAVA ZPEVNĚNÝCH PLOCH
SVAH ZÁŘEZU
SVAH NÁSPU
ZELEŇ (OHUMUSOVÁNÍ A OSETÍ TRAVNÍM SEMENEM)
14 LAMPA VEŘEJNÉHO OSVĚTLENÍ
NÁVĚSTIDLO
PS01/40/60 PEDOLOGICKÝ VRT (2013)
P10410/S4 ARCHIVNÍ GEOLOGICKÝ VRT
KS1 KOPANÁ SONDA (2013)

POZNÁMKA:

1. ZÁKRES INŽENÝRSKÝCH SÍTÍ JE ORIENTAČNÍ A ODPOVÍDÁ PODKLADŮM PŘEDANÝCH JEDNOTLIVÝMI VLASTNÍKY POPŘ. JEJICH SPRÁVCI.
   PŘED ZAPOČETÍM ZEMNÍCH PRACÍ JE POVINNOSTÍ ZHOTOVITELE PROVÉST VYTYČENÍ TRASY PODZEMNÍHO VEDENÍ A DODRŽET OCHRANNÉ PÁSMO A PODMÍNKY V TOMTO OCHRANNÉM PÁSMU.
2. PŘESNOST VYTYČENÍ DLE ČSN 730420-1, ČSN 730420-2.
   PRO VYTYČENÍ BUDE POUŽITA PLATNÁ A OVĚŘENÁ VYTYČOVACÍ SÍŤ STAVBY.
3. Z DŮVODU PŘEHLEDNOSTI NEJSOU VYKRESLENA OCHRANNÁ PÁSMA JEDNOTLIVÝCH INŽ. SÍTÍ.
4. SEZNAM PS A SO JE UVEDEN V PŘÍLOZE č. 00.

STÁVAJÍCÍ INŽENÝRSKÉ SÍTĚ:

VODOVOD - VAS JIHLAVA
VODOVOD - KOSTELECKÉ UZENINY
VODOVOD - OBEC JEZDOVICE
VODOVOD - OBEC HODICE
VODOVOD - OBEC ČERNÍČ
VODOVOD - OBEC CIZKRAJOV
VODOVOD - ČEVAK
VODOVOD - SŽ s.o. - RSM BRNO
VODOVOD - SŽ s.o. - SPS
VODOVOD - TECHNICKÉ SLUŽBY TŘEŠŤ
KANALIZACE DEŠŤOVÁ - - KOSTELECKÉ UZENINY
KANALIZACE DEŠŤOVÁ - TECHNICKÉ SLUŽBY TŘEŠŤ
KANALIZACE DEŠTOVÁ - SŽ - SPS
KANALIZACE SPLAŠKOVÁ - OBEC JEZDOVICE
KANALIZACE SPLAŠKOVÁ - OBEC HODICE
KANALIZACE SPLAŠKOVÁ - SŽ - SPS
KANALIZACE JEDNOTNÁ - ČEVAK
KANALIZACE JEDNOTNÁ - VAS JIHLAVA
KANALIZACE JEDNOTNÁ - TECHNICKÉ SLUŽBY TŘEŠŤ
KANALIZACE JEDNOTNÁ - OBEC ČERNÍČ
KANALIZACE JEDNOTNÁ - SŽ - SPS
KANALIZACE OBECNÁ - KOSTELECKÉ UZENINY
KANALIZACE BEZ ROZLIŠENÍ - SŽ - RSM BRNO
KANALIZACE BEZ ROZLIŠENÍ - SŽ - SPS
PLYN NTL - GRIDSERVICES
PLYN STL - GRIDSERVICES
PLYN STL VYŘAZENÝ - KOSTELECKÉ UZENINY
PLYN STL - KOSTELECKÉ UZENINY
PLYN STL - E.ON
PLYN VTL - GRIDSERVICES
PLYN VTL - NET4GAS
PLYN VTL - E.ON
PLYN - SŽ - RSM BRNO
KABEL NN do 1kV PODZEMNÍ - VODAFONE
KABEL NN do 1kV PODZEMNÍ - KOSTELECKÉ UZENINY
KABEL NN do 1kV PODZEMNÍ - ZD SEDLEJOV
KABEL NN do 1kV PODZEMNÍ - CETIN
KABEL NN do 1kV PODZEMNÍ k ČOV - OBEC JEZDOVICE
KABEL NN do 1kV NADZEMNÍ - E.ON

	KABEL NN do 1kV PODZEMNÍ - CETIN
	KABEL VN do 35kV PODZEMNÍ - KOSTELECKÉ UZENINY
	KABEL VN do 35kV NADZEMNÍ - E.ON
	KABEL VN do 35kV PODZEMNÍ - E.ON
	KABEL VN do 35kV PODZEMNÍ ZRUŠENÉ - E.ON
	KABEL VVN do 400 kV NADZEMNÍ - ČEPS
	KABEL PODZEMNÍ KATODOVÁ OCHRANA - NET4GAS
	SŽ SEE PODZEMNÍ KABEL SILNOPROUD
VO	KABEL VO do 1kV PODZEMNÍ - KOSTELECKÉ UZENINY
VO	KABEL VO do 1kV PODZEMNÍ - TECHNICKÉ SLUŽBY TŘEŠŤ
VO	KABEL VO do 1kV PODZEMNÍ - SLUŽBY TELČ
VO	KABEL VO do 1kV PODZEMNÍ - PODNIK MĚSTA SLAVONICE
VO	KABEL VO do 1kV PODZEMNÍ - OBEC JEZDOVICE
VO	KABEL VO do 1kV PODZEMNÍ - OBEC RADKOV
VO	KABEL VO do 1kV PODZEMNÍ - OBEC ČERNÍČ
VO	KABEL VO do 1kV PODZEMNÍ - MĚSTO DAČICE
VO	KABEL VO do 1kV PODZEMNÍ - OBEC PEČ
VO	KABEL VO do 1kV NADZEMNÍ - TECHNICKÉ SLUŽBY TŘEŠŤ
VO	KABEL VO do 1kV NADZEMNÍ - PODNIK MĚSTA SLAVONICE
VO	KABEL VO do 1kV NADZEMNÍ - OBEC SEDLEJOV
	METALICKÝ NADZEMNÍ - CETIN
	SDĚLOVACÍ KABEL NADZEMNÍ (POHOZOVÝ KABEL) - SŽ s.o. SSZT
	KABEL SDĚLOVACÍ - E.ON
	SŽ SSZT PODZEMNÍ SDĚLOVACÍ
	SDK KABEL PODZEMNÍ - NET4GAS
	SDK KABEL PODZEMNÍ - M-SOFT JIHLAVA
H	PODZEMNÍ SDĚLOVACÍ KABEL - SŽ s.o. SSZT
	METALICKÝ PODZEMNÍ NEZAMĚŘENÝ - CETIN
	NEPROVOZOVANÉ SÍTĚ - CETIN
OPT OPT	OPTICKÝ KABEL - OPTET NETWORK TŘEŠŤ
OPT	OPTICKÝ KABEL - OPTOKON JIHLAVA
OPT	OPTICKÝ KABEL PODZEMNÍ - NET4GAS
OPT	OPTICKÝ PODZEMNÍ KABEL ZAMĚŘENÝ - CETIN
OPT	OPTICKÝ KABEL - MĚSTO TELČ
OPT	SŽ SSZT PODZEMNÍ OPTICKÝ ZÁKRES
	PRODUKTOVOD - SŽ - RSM BRNO
	TEPLOVOD - SŽ- RSM BRNO
	CHRÁNIČKY - MĚSTO DAČICE
	METALICKÝ PODZEMNÍ ZAMĚŘENÝ - CETIN

PŘELOŽKY INŽENÝRSKÝCH SÍTÍ:

VO	KABEL VO PODZEMNÍ - SPRÁVCE
	VODOVOD - SPRÁVCE
	KANALIZACE DEŠŤOVÁ - SPRÁVCE
	KANALIZACE SPLAŠKOVÁ - SPRÁVCE
	KABEL NN do 1kV PODZEMNÍ - SPRÁVCE
	KABEL NN do 1 kV NADZEMNÍ - SPRÁVCE
	KABEL VN do 35 kV PODZEMNÍ - SPRÁVCE
	KABEL VN do 35 kV NADZEMNÍ - SPRÁVCE
	KABEL VVN do 110 kV NADZEMNÍ - SPRÁVCE
OPT	OPTICKÝ KABEL PODZEMNÍ - SPRÁVCE
OPT	OPTICKÝ KABEL NADZEMNÍ - SPRÁVCE
	SDK KABEL PODZEMNÍ - SPRÁVCE
	SDK KABEL NADZEMNÍ - SPRÁVCE
	METALICKÝ KABEL PODZEMNÍ - SPRÁVCE
	METALICKÝ KABEL NADZEMNÍ - SPRÁVCE
	PLYN NTL - SPRÁVCE
	PLYN STL - SPRÁVCE
	PLYN VTL - SPRÁVCE
	KABEL NN PODZEMNÍ - SŽDC s.o. SEE
	KABEL NN NADZEMNÍ - SŽDC s.o. SEE
Z	ZABEZPEČOVACÍ KABEL PODZEMNÍ - SŽDC s.o. SSZT
	SDĚLOVACÍ KABEL PODZEMNÍ - SŽDC s.o. SSZT
	TRAKČNÍ VEDENÍ
	MAGISTRÁLNÍ ROZVOD 22kV
H	TELEKOMUNIKAČNÍ KABEL PODZEMNÍ - ČD-TELEMATIKA a.s.
H	TELEKOMUNIKAČNÍ KABEL NADZEMNÍ - ČD-TELEMATIKA a.s.
◐	LAMPA VEŘEJNÉHO OSVĚTLENÍ - SPRÁVCE

LEGENDA USES:

	EVROPSKY VÝZNAMNÁ LOKALITA
	NÁRODNÍ PŘÍRODNÍ REZERVACE
	PŘÍRODNÍ REZERVACE
	PŘÍRODNÍ PAMÁTKA
	OCHRANNÁ PÁSMA ZVLÁŠTĚ CHRÁNĚNÝCH ÚZEMÍ
	LOKÁLNÍ BIOKORIDOR
	LOKÁLNÍ BIOCENTRUM
	REGIONÁLNÍ/NADREGIONÁLNÍ BIOKORIDOR
	REGIONÁLNÍ/NADREGIONÁLNÍ BIOCENTRUM

ČISTOPIS 11/2020

VÝŠKOVÝ SYSTÉM Bpv SOUŘADNICOVÝ SYSTÉM S-JTSK

Číslo změny:	*Obsah změny:*	*Datum změny:*
01	-	-
02	-	-
03	-	-

Objednatel:

SPRÁVA
ŽELEZNIC

Správa železnic, státní organizace
Dlážděná 1007, 110 00 Praha 1

Stavební správa západ
Sokolovská 278/1955, 190 00 Praha 9

Zhotovitel: Účastníci Společnosti "SP+SEU+SIGPROJ_Kostelec-Slavonice_DÚR"

SUDOP PRAHA ®   SUDOP EU   signal PROJEKT

Správce: SUDOP PRAHA ®	SUDOP PRAHA a.s. Olšanská 1a, 1 80 Praha 3 tel.: +420 267 094 111 e-mail: praha@sudop.cz	*Vedoucí týmu:* ING. STANISLAV JAROŠ	*Asistent vedoucího týmu:* ING. LUKÁŠ PÁNÍK *Specialista profese:* -

Středisko:
PROJEKTOVÉ STŘEDISKO PLZEŇ

Vedoucí střediska:	*Odpovědný projektant SO, IO, PS:*	*Vypracoval:*	*Kontroloval:*
ING. OTA HELLER	ING. JAN VOŽECH	ING. MICHAL NEJDL	ING. LUKÁŠ PÁNÍK

Název akce: **REVITALIZACE TRATI KOSTELEC - TELČ - SLAVONICE**	*Číslo smlouvy:* 19-305.230 *Projektový stupeň:* DÚR
Část: SITUAČNÍ VÝKRESY	*Datum:* 11/2020 *Číslo části:* C.3
Název přílohy: **KOORDINAČNÍ SITUAČNÍ VÝKRES**	*Měřítko:* 1:1000 — *Počet formátů:* 10xA4 *Číslo přílohy:* **3**

DOKUMENT LZE UŽÍVAT POUZE VE SMYSLU PŘÍSLUŠNÉ SMLOUVY O DÍLO. ŽÁDNÁ JEHO NEMŮŽE BÝT DLE ZÁKONA č.121/2000 Sb. KOPÍROVÁNA NEBO JINÝM ZPŮSOBEM ROZŠIŘOVÁNA BEZ SOUHLASU SUDOP PRAHA a.s.